

stav	návrh	výňľad

Pozn.: pri výstavbe rešpektovať ochranné pásmo lesa 50 m

LEGENDA

- 01

OBECNÝ ÚRAD, ZDRAVOTNÉ STREDISKO
- 02

FARSKÝ ÚRAD
- 03

POŠTA
- 04

KNIŽNICA, OSVETOVÉ STREDISKO
- 05

AREÁL ZÁKLADNEJ ŠKOLY
- 06

MATERSKÁ ŠKOLA
- 07

DETSKÉ HRISKO
- 08

FUTBALOVÉ HRISKO
- 09

TRŽNINA
- 10

POŽIARNÁ ZBEROVKA
- 11

KČ KOSTOL SV. ŠTEFANA
- 12

KAPLANKA
- 13

CINTORÍN
- 14

DOM SMŮTKU
- 15

TROJKRÍŽIE
- 16

VODOJEN
- 17

ČISTÍČKA ODPADOVÝCH VÔD
- 18

REGULAČNÁ STANICA PLYNU
- 19

TRAFOSTANICA
- 20

ZÁKLADNOVÁ STANICA MOBILNÉHO OPERÁTORA
- 21

DIGITÁLNA TELEFÓNNA ÚSTREDŇA
- 22

OBCHOD S POTRAVINAMI
- 23

OBCHOD
- 24

POHOŠŤNISTVO
- 25

KAPERNÍCTVO
- 26

OBČIANSKA VYBAVENOSŤ
- 27

SPRACOVANIE REKIA
- 28

AREÁL BYTALERO ŠTÁTNEHO MAJETKU
- 29

ZIDOVSKÝ CINTORÍN
- 30

VOJNÁ NÁDZ
- 31

ZÁHRADKÁRSKA OSADA
- 32

BYTALÉ LOŽSKO PIESKU
- 33

BUPET REZONNÝ
- 34

SOCIÁLNE SLUŽBY
- 35

NAVROVANE DOPRAVNÉ HRISKO, AMFITEÁTER

VEREJNOPROSPEŠNÉ STAVBY

- VPS - 1

Cestné komunikácie v lokalite A (A1)
- VPS - 2

Cestné komunikácie v lokalite A (A2)
- VPS - 3

Cestné komunikácie v lokalite B (B1, B4)
- VPS - 4

Cestné komunikácie v lokalite B (B2)
- VPS - 5

Cestné komunikácie v lokalite B (B3)
- VPS - 6

Cestné komunikácie v lokalite B (B4)
- VPS - 7

Cestné komunikácie v lokalite C (C1-Zast, C3)
- VPS - 8

Cestné komunikácie v lokalite C (C1-Zast, C3)
- VPS - 9

Cestný obchvat - Studienka
- VPS - 10

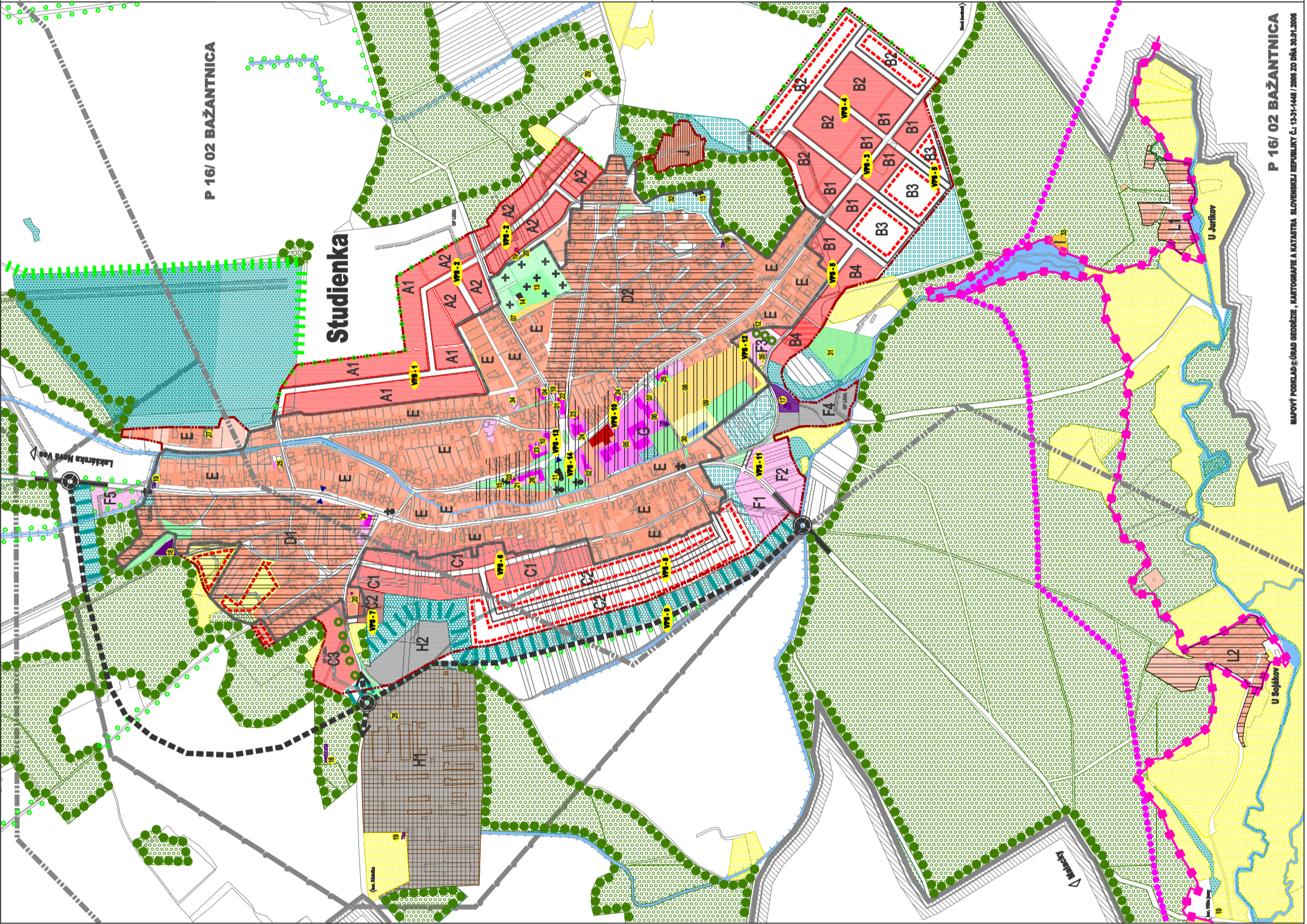
Zriadenie chodníkov pri cestných komunikáciách podľa riešenia verejného dopravného vybavenia
- VPS - 11

Parovozisko a manipulačná plocha v lokalite F (F2)
- VPS - 12

Dopravné ihrisko a amfiteáter v lokalite F (F3)
- VPS - 13

Tržnica v lokalite G
- VPS - 14

Plochy pre zriadenie zastávok mestskej autobusovej dopravy




P 16/ 02 BAŽANTNICA

MAPOVÝ PODKLAD: ÚRAD GEODÉZIE, KARTOGRAFIE A KATASTRA SLOVENSKEJ REPUBLIKY č. 1534/4448 / 2006 ZO DŇA 30.01.2006


RIEŠENÉ LOKALITY

Označenie	Lokalita - záväzný regulatív	Pozdĺžka	Etapačnosť
A1	Územie bývaní - ÚB - 1 "Záhrada" - výňľad		DO 1.2.2025
A2	Územie bývaní - ÚB - 2 "Záhrada"		DO 1.2.2025
B1	Územie bývaní - ÚB - 3 "Na dráhu"		DO 1.2.2025
B2	Územie bývaní - ÚB - 4 "Na dráhu" - výňľad		DO 1.2.2025
B3	Územie bývaní - ÚB - 5 "Na dráhu"		DO 1.2.2025
B4	Územie bývaní - ÚB - 6 "Na dráhu"		DO 1.2.2025
C1	Územie bývaní - ÚB - 7 "Na dráhu"		DO 1.2.2025
C2	Územie bývaní - ÚB - 8 "Na dráhu"		DO 1.2.2025
C3	Územie bývaní - ÚB - 9 "Na dráhu"		DO 1.2.2025
D1	Územie bývaní - ÚB - 10 "Na dráhu"		DO 1.2.2025
D2	Územie bývaní - ÚB - 11 "Na dráhu"		DO 1.2.2025
E	Územie bývaní - ÚB - 12 "Na dráhu"		DO 1.2.2025
F1	Územie občianskej vybavenosti ÚOV - 1, "Záhrada" - sever		DO 1.2.2025
F2	Územie občianskej vybavenosti ÚOV - 2, "Záhrada" - juhovýchod		DO 1.2.2025
F3	Územie občianskej vybavenosti ÚOV - 3, "Záhrada"		DO 1.2.2025
F4	Územie zmlúvanie občianskej vybavenosti, hospodársky dvor, ÚOV - 1, "Kerčový"		DO 1.2.2025
F5	Územie občianskej vybavenosti ÚOV - 4, "Sever"		DO 1.2.2025
G	Územie zmlúvanie občianskej vybavenosti, šport ÚOV - 1, "Kerčový"		DO 1.2.2025
H1	Areál štátneho majetku - hospodársky dvor, ÚV - 1		DO 1.2.2025
H2	Hospodársky dvor - rozšírenie, ÚV - 2, výňľad		DO 1.2.2025
I	Rekreácia - lokalita rybník "U Jurčkov", ÚB - 1		DO 1.2.2025
J	Územie bývaní, ÚB - 11, ranná osada		DO 1.2.2025
L1	Územie zmlúvanie bývaní, rekreácia, ÚB - 1, "U Jurčkov"		DO 1.2.2025
L2	Územie zmlúvanie bývaní, rekreácia, ÚB - 2, "U Jurčkov"		DO 1.2.2025
L3	Územie zmlúvanie bývaní, rekreácia, ÚB - 3, "U Jurčkov"		DO 1.2.2025
L4	Územie zmlúvanie bývaní, rekreácia, ÚB - 4, "U Jurčkov"		DO 1.2.2025

územný plán obce



STUDIENKA
ÚPN-O



VÝKRES ZÁVÄZNÝCH ČÁSTÍ A VEREJNOPROSPEŠNÝCH STAVIEB

ÚPN-O
Obec Studienka
Ing. arch. Rastislav Lesný, autorizovaný architekt SKA
Ing. Mária Turanová
april 2007
1: 5 000

2